



PIANO GENERALE DEL TRAFFICO URBANO

6

giugno 2025

scala 1:7.000

CENTRO STUDI
PDD

CLASSIFICAZIONE FUNZIONALE

Scenario di Piano

collaboratore PIM

capo progetto

direttore








Arch. Sara Bonviss.







Ing. Mauro Barzizza
Ord. Ing. Milano N.18508

Dott. Franco Sacchi

LEGENDA

Tipologia stradale art.2 C.d.S.
[DM 5/11/2001 e DGR 8/3219 27/09/2006]

-  strada extraurbana secondaria [tipo C-Fe]
 strada urbana di quartiere [tipo E]
 strada urbana locale interzonale [tipo E-Fu]
 strada locale [tipo Fu]
 viabilità extracomunale
 inizio/fine centro abitato
 Zone interessate dall'istituzione di Isole Ambientali (perimetri ed estensioni da definire in sede di progettazione particolareggiata)

- | | | | |
|---|------------------------------|---|--------------------|
|  | area pedonale |  | sistema ambientale |
|  | ambito a precedenza pedonale |  | confini comunali |
|  | linea ferroviaria |  | corsi d'acqua |